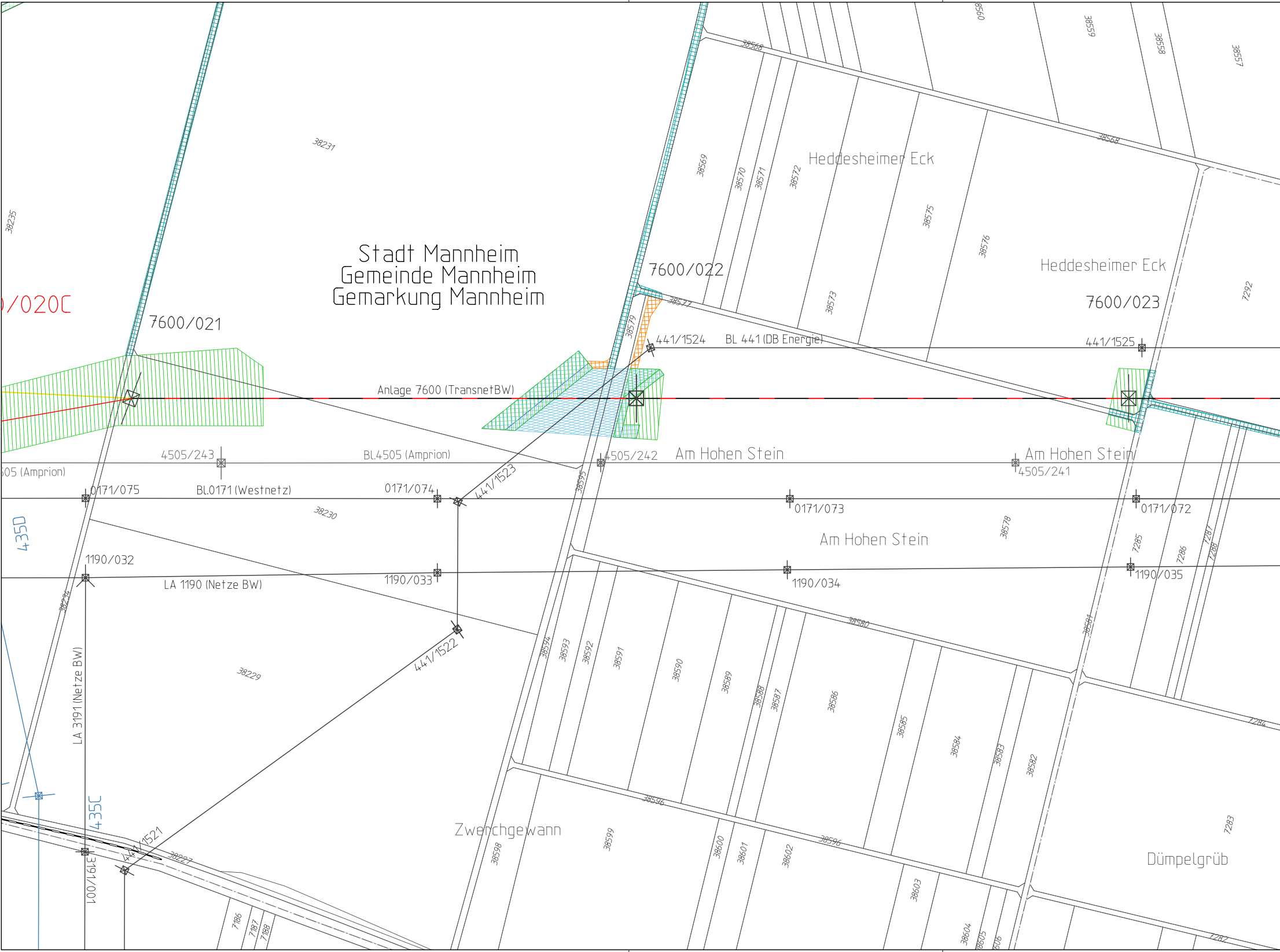
Stadt Mannheim
Gemeinde Mannheim
Gemarkung Mannheim
7600/021
7600/022
7600/023
/020C
Anlage 7600 (TransnetBW)
441/1524
BL 441 (DB Energie)
441/1525
441/1523
441/1522
441/1521
4505/243
BL.4505 (Amprion)
4505/242
4505/241
05 (Amprion)
BL.0171 (Westnetz)
0171/075
0171/074
0171/073
0171/072
1190/032
1190/033
1190/034
1190/035
LA 1190 (Netze BW)
LA 3191 (Netze BW)
3191/001
435D
435C
Heddesheimer Eck
Heddesheimer Eck
Am Hohen Stein
Am Hohen Stein
Am Hohen Stein
Zwerchgewann
Dümpelgrüb
38231
38235
38230
38229
38227
38274
38560
38559
38558
38557
38566
38568
38569
38570
38571
38572
38573
38575
38576
38577
38578
38579
38580
38581
38582
38583
38584
38585
38586
38587
38588
38589
38590
38591
38592
38593
38594
38595
38596
38596
38598
38599
38600
38601
38602
38603
38604
38605
7292
7285
7286
7287
7288
7284
7283
7282
7186
7187
7188
606

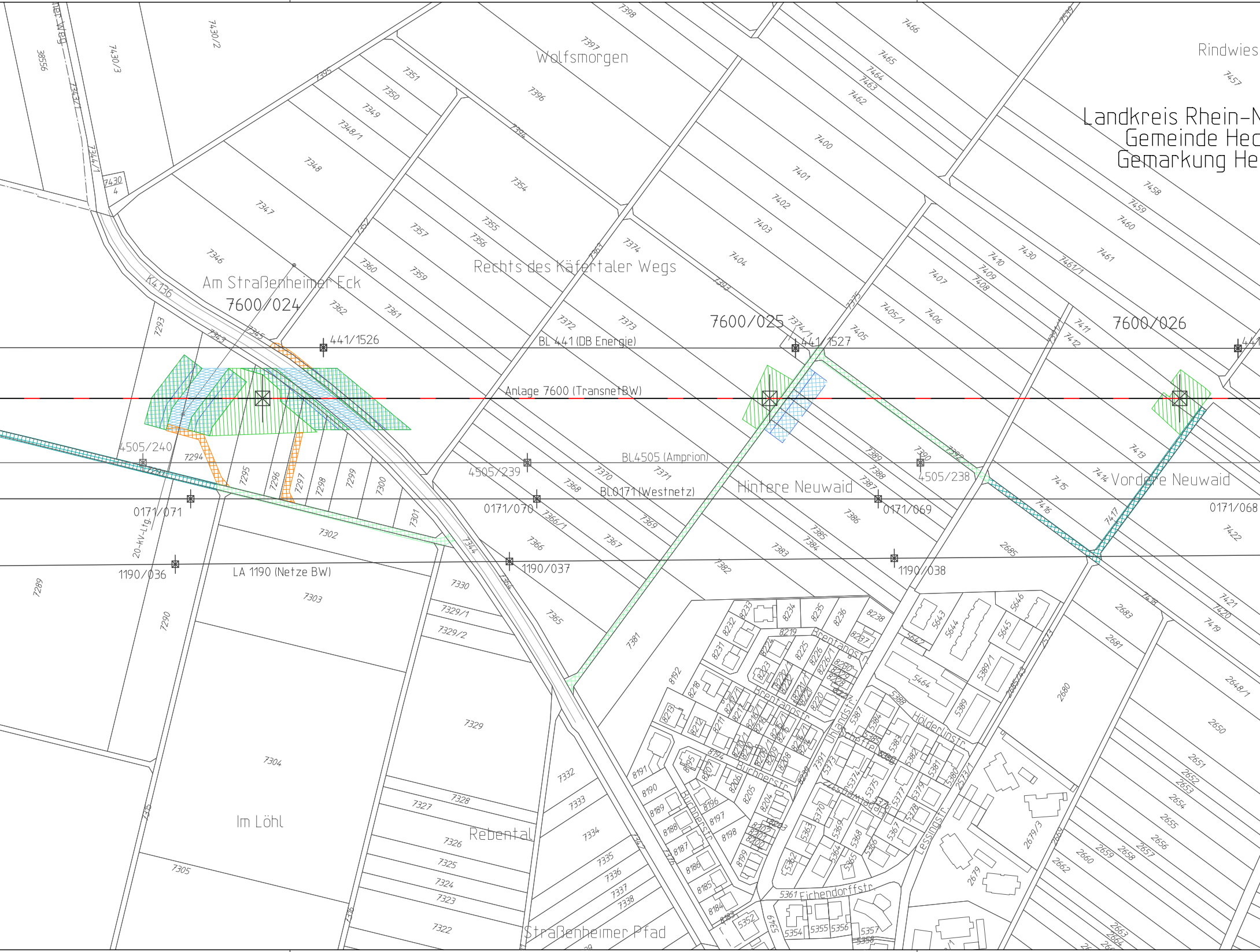
Landkreis Rhein-N
Gemeinde Hec
Gemarkung He
Rindwies
Wolfsmorgen
Rechts des Käfertaler Wegs
Am Straßenheimer Eck
7600/024
7600/025
7600/026
441/1526
441/1527
BL 441 (DB Energie)
Anlage 7600 (TransnetBW)
BL.4505 (Amprion)
4505/240
4505/239
4505/238
BL.0171 (Westnetz)
0171/071
0171/070
0171/069
0171/068
LA 1190 (Netze BW)
1190/036
1190/037
1190/038
20-kV-Ltg.
K4136
Hintere Neuwaid
Vordere Neuwaid
Im Löhl
Rebental
Straßenheimer Pfad
Brentanostr.
Uhlandstr.
Hölderlinstr.
Lessingstr.
Eichendorffstr.
Büchnerstr.
Scheffelstr.

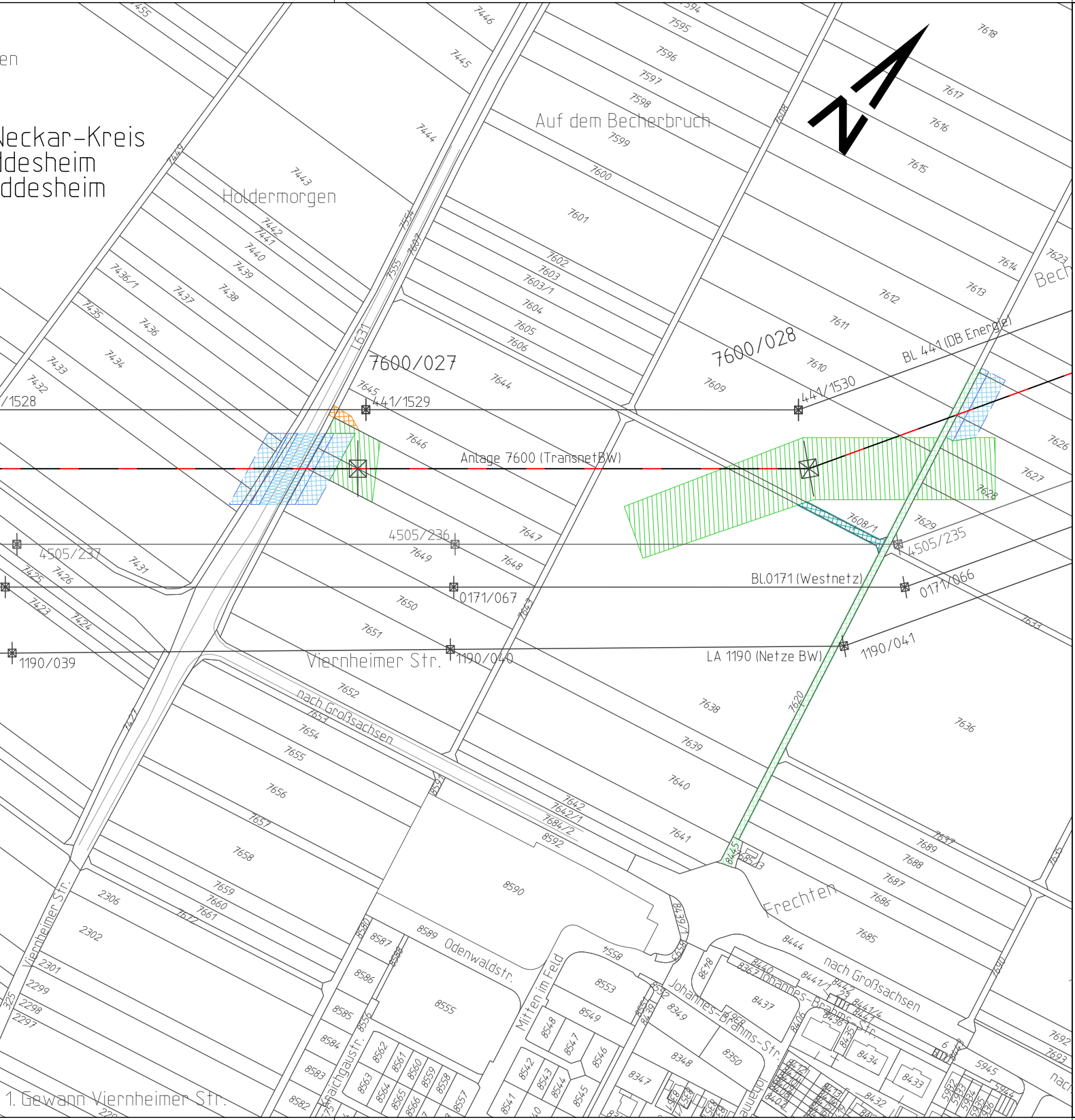
Neckar-Kreis
ldesheim
ddesheim
Holdermorgen
Auf dem Becherbruch
Bech
7600/027
7600/028
441/1529
441/1530
/1528
BL 441 (DB Energie)
Anlage 7600 (TransnetBW)
4505/236
4505/237
4505/235
BL.0171 (Westnetz)
0171/067
0171/066
LA 1190 (Netze BW)
1190/039
1190/040
1190/041
Viernheimer Str.
nach Großsachsen
Frechten
Odenwaldstr.
Mitten im Feld
Johannes-Brahms-Str.
Kraichgaustr.
Viernheimer Str.
1. Gewann Viernheimer Str.
L631
7594
7595
7596
7597
7598
7599
7600
7601
7602
7603
7603/1
7604
7605
7606
7608
7608/1
7609
7610
7611
7612
7613
7614
7615
7616
7617
7618
7620
7623
7626
7627
7628
7629
7633
7635
7636
7637
7638
7639
7640
7641
7642
7642/1
7643
7644
7645
7646
7647
7648
7649
7650
7651
7652
7653
7654
7655
7656
7657
7658
7659
7660
7661
7672
7684/2
7685
7686
7687
7688
7689
7690
7692
7693
7555
7554
7607
7443
7444
7445
7446
7455
7442
7441
7440
7439
7438
7437
7436/1
7436
7435
7434
7433
7432
7431
7426
7425
7424
7423
7421
8590
8592
8589
8587
8586
8585
8584
8583
8582
8555
8553
8549
8548
8547
8546
8545
8544
8543
8542
8541
8562
8561
8560
8559
8558
8557
8563
8564
8565
8566
8558
8437
8434
8433
8432
8444
8445
8440
8441/1
8348
8349
8350
8347
2306
2302
2301
2299
2298
2297
5945
5944

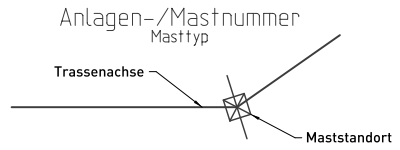
Anlagen-/Mastnummer
Masttyp
Trassenachse
Maststandort

Leitungen:

Bestand

Neubau Vorhaben

Rückbau

Neubau Vorhaben in bestehender Trasse (Rückbau + Neubau)

Umbeseilung Vorhaben auf bestehender Anlage

Neubau Folgemaßnahme

Neubau Folgemaßnahme in bestehender Trasse (Rückbau + Neubau)

Zubeseilung Folgemaßnahmen auf bestehender Anlage

Flächen für vorübergehende Inanspruchnahme während der Baumaßnahme mit Zuwegungen:

Zuwegungen:

▨ vorhandener Weg befestigt

▨ vorhandener Weg unbefestigt

▨ kein Weg vorhanden

Arbeitsflächen:

▨ Arbeitsflächen

▨ Arbeitsflächen für Provisorien

Gerüste:

▨ Schutzgerüst

▨ Schutznetz

▨ Verankerungsfläche

Planung Sonstige:

Planung MVV Anbindung UW Mannheim Ost - Neubau

Blattschnittübersicht

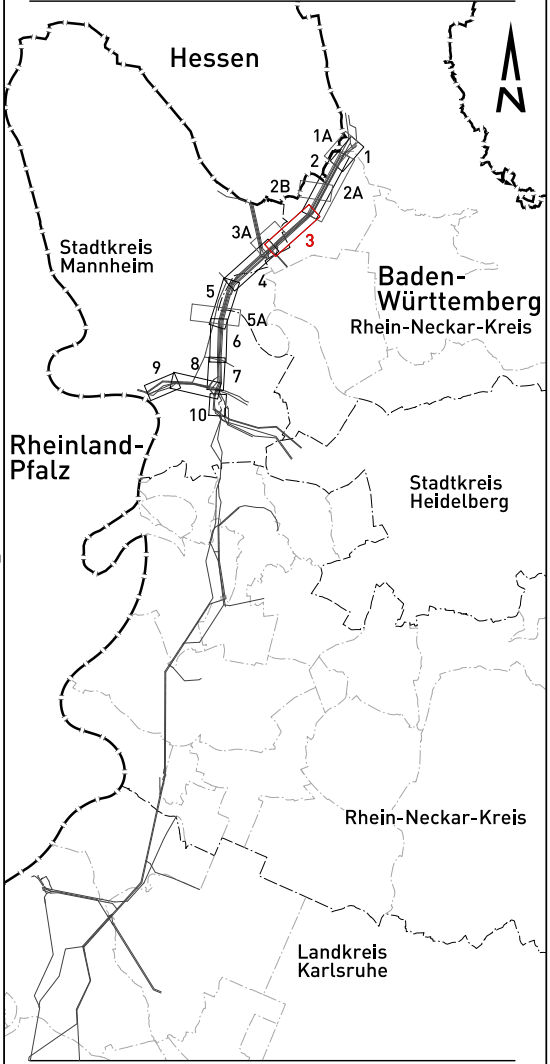
Hessen
N
1A
1
2
2B
2A
3A
3
Stadtkreis Mannheim
Baden-Württemberg
Rhein-Neckar-Kreis
4
5
5A
6
7
8
9
10
Rheinland-Pfalz
Stadtkreis Heidelberg
Rhein-Neckar-Kreis
Landkreis Karlsruhe

Grenzen:

- Flurstücksgrenze
- Gemarkungsgrenze
- Gemeindegrenze
- Kreisgrenze
- Regierungsbezirksgrenze
- Bundeslandgrenze

Wasserhaltung:

● Einleitstellen

▨ Rohrleitung für Wasserhaltung

Geobasisdaten ©Landesamt für Geoinformation und Landentwicklung Baden-Württemberg, www.lgl-bw.de.

TransnetBW GmbH

380-kV-Netzverstärkung Urberach-Weinheim-Karlsruhe
BBPlG-Vorhaben Nr. 19
Abschnitt Süd-3 Weinheim-Rheinau

Arbeitsflächenplan

für die Genehmigung

Temporäre Arbeitsflächen und Zuwegungen

von Mast 7600/021 bis Mast 7600/028

Gemarkung/Flur	Gemeinde	Landkreis
Mannheim	Mannheim	Stadt Mannheim
Heddesheim	Heddesheim	Rhein-Neckar-Kreis

Genehmigungsunterlage Register 3.3

Festgestellt nach §24 NABEG

Bonn, den

Index	Datum	Änderung	Firma	Bearbeit.	Geprüft	Freigabe
-	-	-	-	-	-	-
-	-	-	-	-	-	-
-	-	-	-	-	-	-
-	-	-	-	-	-	-
-	-	-	-	-	-	-
-	-	-	-	-	-	-
-	-	-	-	-	-	-
a	30.07.2026	Aktualisierung zur Neuauslage, Gerüste als Arbeitsfläche	LTB	Giesler	Grübnau	Käufl

LTB Leitungsbau GmbH
BA Mannheim

TransnetBW GmbH
Osloer Straße 15-17
70173 Stuttgart

	Datum	Name
Bearbeitet:	17.05.2021	Giesler
Geprüft:	10.06.2025	Grübnau
Freigabe:	10.06.2025	Käufl

Stuttgart, den 30.07.2026

Maßstab der Längen: 1 : 2.500
Maßstab der Höhen: - - -

Blatt: 03 von 10

Zeichn.-Nr.: LTB L65 21 111

Stand: 30.07.2026

Anlage: 7600